




M 1:250





- | | |
|--|---|
|  | RELÉOVÝ DOMEK O ROZMĚRECH 3,0m x 2,0m |
|  | OKAPOVÝ CHODNÍK - BET. SILNIČNÍ PANEL
(2000x1000x150 - 4ks, 1500x1000x150 - 4ks) |
|  | SYPANÝ PŘÍSTUPOVÝ CHODNÍK
(DRC. KAM. FR. 11/22, ŠD 0/32, GEOTEXTILIE) |

SEZNAM SOUŘADNIC:

		Y	X
DOMEK	1	631221.55	1027290.68
	2	631219.28	1027288.72
	3	631220.59	1027287.21
	4	631222.86	1027289.16

LEGENDA STÁVAJÍCÍCH OBJEKTŮ:

-  STÁVAJÍCÍ POLOHOPISNÉ HRANY DOPRAVY
-  HRANICE POZEMKŮ DLE KN

Doplňkové informace:

Kóty jsou uvedeny v metrech.

Reléový domek bude umístěn 0,15m nad okolní stávající terén.

OSTATNÍ PRVKY:

- Z — Z — Z — NOVÝ KABEL ZABEZPEČOVACÍHO ZAŘÍZENÍ
- — — — — NOVÉ PRVKY ZABEZPEČOVACÍHO ZAŘÍZENÍ

	EVROPSKÁ UNIE Evropské strukturální a investiční fondy Operační program Doprava	Ministerstvo dopravy Státní fond dopravní infrastruktury 	
Orientační schéma:		Razítko oprávněné osoby:	
Revize:		Datum:	
000	5/2021	Definitivní odevzdání dokumentace	Kontroloval: Ing. Jiří Motal
Stavebník/Investor:		Správa železnic, státní organizace	
Adresa:		Dlážděná 1003/7, 110 00 Praha 1	
Zástupce investora:		Oblastní ředitelství Hradec Králové	
Adresa:		U Fotochemy 259, 501 01 Hradec Králové	
		 SPRÁVA ŽELEZNIC	
Zhotovitel stavby:		Signal Projekt s.r.o.	
Adresa:		Václavská 55, 639 00 Brno	
Kontakt:		T: +420 543 233 962 E: projekce@signalprojekt.cz	
			
Zhotovitel objektu:		GIBL Stavby s. r. o.	
Adresa:		Veselíčko 210, 751 25 Veselíčko	
Kontakt:		T: +420 724 574 474 E: zdenekgibl@centrum.cz	
			
Hlavní projektant (HIP):		Specialista:	Odpovědný projektant:
Ing. Přemysl Boguaj	Ing. Jiří Motal	Ing. Zdeněk Gibl	Zpracovatel:
			Ing. Zdeněk Gibl
Název stavby/akce:		Doplnění závor na přejezdech v km 1,492 (P5431), v km 2,005 (P5432) a v km 2,573 (P5433) trati Jaroměř - Trutnov	
Název části:		Pozemní stavební objekty provozních a technologických budov	
Název objektu:		Základy reléových domků P5431, P5432, P5433	
Název přílohy:		Situační stavby reléového domu na přejezdu P5433	
Název dílčí části přílohy:			
Kraj:	Katastrální území:	TUDÚ:	
Královéhradecký	Jaroměř [657336]	1651 02	
Stupeň dokumentace:		Formáty:	Měřítko:
DSP+PDPS	5/2021	3 x A4	1:250
S-kód:		Stupeň dokumentace:	Část:
5 6 2 2 0 0 0 1 3 7		P D P S	D 2 2 1 X
Objekt:		Podoblast:	Příloha:
S O 1 1 7 2 0 1		X X	2 0 0 3
Revize:		0 0 0	
(Prostor pro další informace)			